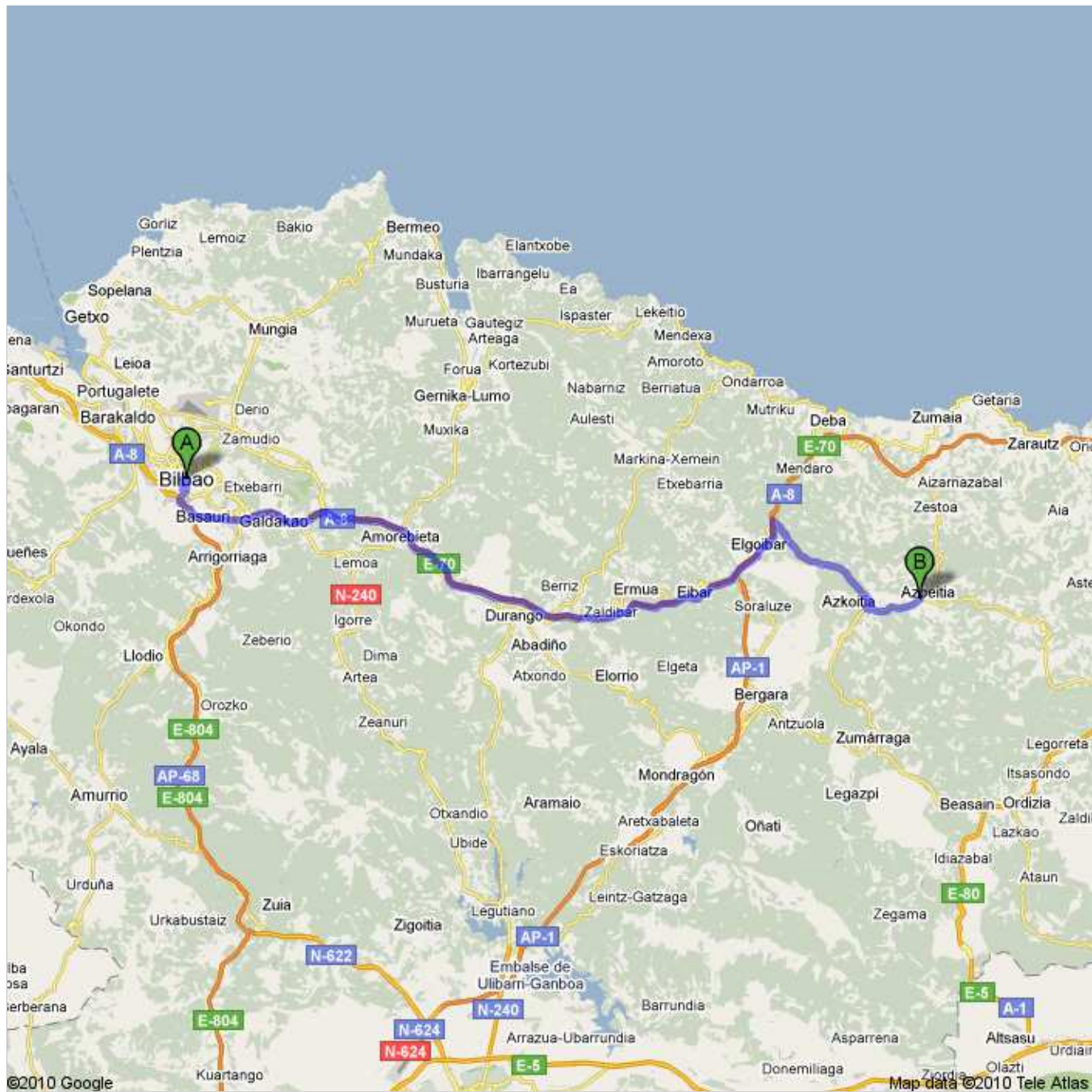




### Cómo llegar a Hotel Loiola


Avenida de Loilako Inazio, 47, 20730 Azpeitia - 943 15 16 16


68,8 km – aprox. 54 min





	1. Dirígete hacia el <b>suroeste</b> en <b>Calle de la Tendería</b> hacia <b>Carrera de Santiago</b>	avanza 150 m total: 150 m
	2. Gira a la <b>derecha</b> en <b>Calle de la Ribera</b>	avanza 270 m total: 400 m
	3. Gira ligeramente a la <b>izquierda</b> en <b>Mesedeetako Zubia</b>	avanza 24 m total: 450 m
	4. Gira a la <b>izquierda</b> para continuar por <b>Mesedeetako Zubia</b>	avanza 71 m total: 500 m
	5. Toma la 1ª a la <b>izquierda</b> hasta <b>Mesedeetako Kaia</b>	avanza 200 m total: 700 m
	6. Continúa por <b>Mirasol Kondearen Kalea</b> .	avanza 120 m total: 850 m
	7. Gira a la <b>izquierda</b> en <b>Gorte Kalea</b>	avanza 59 m total: 900 m
	8. Gira ligeramente a la <b>derecha</b> en <b>Calle de Olano</b>	avanza 250 m total: 1,1 km
	9. Gira a la <b>derecha</b> en <b>Calle de Don Claudio Gallastegui</b> Unos 1 min	avanza 300 m total: 1,4 km
	10. Gira a la <b>derecha</b> en <b>Askatasuna Etorbidea</b>	avanza 240 m total: 1,7 km
	11. En la rotonda, toma la <b>tercera</b> salida en dirección <b>Calle de Juan Carlos de Gortazar</b> Unos 1 min	avanza 600 m total: 2,3 km
	12. En la rotonda, toma la <b>segunda</b> salida	avanza 120 m total: 2,4 km
	13. En la rotonda, toma la <b>primera</b> salida por el ramal <b>Larreagaburu Zubia</b>	avanza 170 m total: 2,6 km
	14. Incorpórate a <b>Larreagaburu Zubia</b>	avanza 170 m total: 2,7 km
	15. Incorpórate a <b>E-70/A-8</b> por el ramal en dirección <b>Vitoria-Gasteiz/Burgos/Donostia/San Sebastián</b> <b>Carretera parcialmente con peajes</b> Unos 31 min	avanza 51,0 km total: 53,7 km
	16. Toma la salida <b>14</b> <b>Carretera con peajes</b>	avanza 210 m total: 53,9 km
	17. Gira a la <b>derecha</b> hacia <b>GI-2634</b> <b>Carretera parcialmente con peajes</b>	avanza 350 m total: 54,2 km
	18. En la rotonda, toma la <b>segunda</b> salida e incorpórate a <b>GI-2634</b> en dirección <b>Azkoitia</b> Unos 7 min	avanza 8,0 km total: 62,2 km
	19. Gira a la <b>derecha</b> para continuar en <b>GI-2634</b>	avanza 17 m total: 62,2 km
	20. Gira a la <b>izquierda</b> para continuar por <b>GI-2634</b>	avanza 24 m total: 62,2 km
	21. Gira a la <b>derecha</b> para continuar en <b>GI-2634</b> Pasa una rotonda Unos 3 min	avanza 2,1 km total: 64,3 km
	22. Gira a la <b>izquierda</b> en <b>Altzibar Etorbidea/GI-2634/GI-631</b>	avanza 31 m total: 64,4 km

-  23. Gira ligeramente a la **derecha** para continuar por **Altzibar Etorbidea/GI-2634/GI-631** avanza 4,4 km  
Continúa hacia GI-2634/GI-631 total: 68,8 km  
Pasa una rotonda  
El destino está a la derecha.  
Unos 5 min

 **Hotel Loiola**  
Avenida de Loiolako Inazio, 47, 20730 Azpeitia - 943 15 16 16

---

Estas indicaciones se ofrecen sólo a modo de planificación. Es posible que las obras, el clima, el tráfico u otros factores hagan variar el estado de las carreteras respecto a los resultados del mapa, por lo que deberías tener en cuenta estos aspectos al planificar la ruta. Debes respetar todas las señales y los avisos relacionados con la ruta.

Datos de mapa ©2010 Tele Atlas