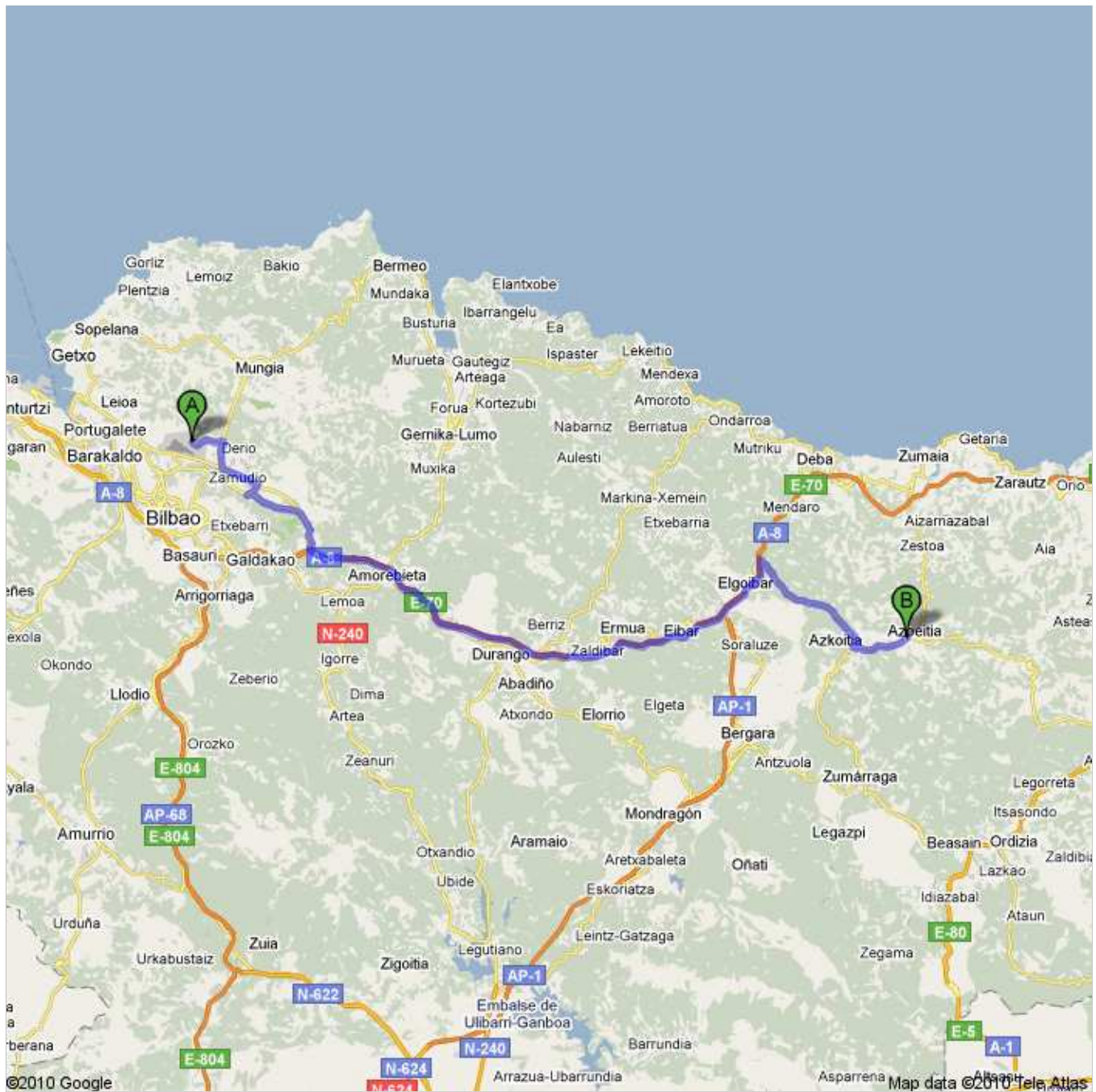















### Cómo llegar a Hotel Loiola




Avenida de Loilako Inazio, 47, 20730 Azpeitia - 943 15 16 16

69,8 km – aprox. 55 min




 Aeropuerto de Loiu, 48180 Loiu

	1. Dirígete hacia el <b>sureste</b> Unos 1 min	avanza 500 m total: 500 m
	2. Gira ligeramente a la <b>izquierda</b> hacia <b>N-633</b>	avanza 210 m total: 700 m
	3. Continúa recto hacia <b>N-633</b> Unos 1 min	avanza 1,2 km total: 1,9 km
	4. Toma el ramal en dirección <b>E-70/A-8/Bilbo/Bilbao/Santander/Donostia-San Sebastian</b> Unos 1 min	avanza 700 m total: 2,6 km
	5. Incorpórate a <b>BI-631</b> Unos 1 min	avanza 1,6 km total: 4,2 km
	6. Toma el ramal <b>BI-737</b> en dirección <b>Derio/Zamudio/N-634/Donostia-San Sebastian</b>	avanza 190 m total: 4,4 km
	7. En la bifurcación, mantente a la <b>izquierda</b> ; sigue las indicaciones para <b>N-637/Zamudio/Donostia/San Sebastián</b> e incorpórate a <b>BI-737</b>	avanza 37 m total: 4,5 km
	8. Gira a la <b>izquierda</b> en <b>BI-737/Av de Txorierriko</b>	avanza 120 m total: 4,6 km
	9. En la rotonda, toma la <b>primera</b> salida e incorpórate a <b>N-637/Av de Txorierriko</b> en dirección <b>Zamudio/Donostia/San Sebastián</b> Continúa hacia N-637 Unos 4 min	avanza 2,7 km total: 7,3 km
	10. En la rotonda, toma la <b>primera</b> salida en dirección <b>Barrio de San Martín de Arteaga</b>	avanza 450 m total: 7,7 km
	11. En la rotonda, toma la <b>segunda</b> salida Unos 1 min	avanza 650 m total: 8,4 km
	12. Gira ligeramente a la <b>derecha</b> para acceder al ramal	avanza 270 m total: 8,6 km
	13. Continúa recto Unos 3 min	avanza 4,1 km total: 12,7 km
	14. Continúa recto hacia <b>N-637</b> Unos 2 min	avanza 2,6 km total: 15,4 km
	15. Toma el ramal <b>E-70/A-8</b> en dirección <b>Donostia-San Sebastián</b>	avanza 400 m total: 15,8 km
	16. En la bifurcación, mantente a la <b>izquierda</b> para continuar en dirección <b>E-70/A-8</b> e incorporarte a <b>E-70/A-8</b> <b>Carretera parcialmente con peajes</b> Unos 21 min	avanza 38,9 km total: 54,7 km
	17. Toma la salida <b>14</b> <b>Carretera con peajes</b>	avanza 210 m total: 54,9 km
	18. Gira a la <b>derecha</b> hacia <b>GI-2634</b> <b>Carretera parcialmente con peajes</b>	avanza 350 m total: 55,2 km
	19. En la rotonda, toma la <b>segunda</b> salida e incorpórate a <b>GI-2634</b> en dirección <b>Azkoitia</b> Unos 7 min	avanza 8,0 km total: 63,2 km
	20. Gira a la <b>derecha</b> para continuar en <b>GI-2634</b>	avanza 17 m total: 63,2 km
	21. Gira a la <b>izquierda</b> para continuar por <b>GI-2634</b>	avanza 24 m total: 63,2 km

-  22. Gira a la **derecha** para continuar en **GI-2634** avanza 2,1 km  
total: 65,3 km  
Pasa una rotonda  
Unos 3 min
-  23. Gira a la **izquierda** en **Altzibar Etorbidea/GI-2634/GI-631** avanza 31 m  
total: 65,4 km
-  24. Gira ligeramente a la **derecha** para continuar por **Altzibar Etorbidea/GI-2634/GI-631** avanza 4,4 km  
total: 69,8 km  
Continúa hacia GI-2634/GI-631  
Pasa una rotonda  
El destino está a la derecha.  
Unos 5 min



**Hotel Loiola**

Avenida de Loiolako Inazio, 47, 20730 Azpeitia - 943 15 16 16

Estas indicaciones se ofrecen sólo a modo de planificación. Es posible que las obras, el clima, el tráfico u otros factores hagan variar el estado de las carreteras respecto a los resultados del mapa, por lo que deberías tener en cuenta estos aspectos al planificar la ruta. Debes respetar todas las señales y los avisos relacionados con la ruta.

Datos de mapa ©2010 Tele Atlas